




長者の森 お楽しみマップ

Tyoujyanomori Enjoy Map

北相木村「長者の森」には自然を生かした楽しい施設が盛りだくさん。さまざまな木々や花々に囲まれた自然の中で、キャンプ・釣り・釣り・スポーツ・バーベキューなど、誰でも手軽に遊ぶことができます。

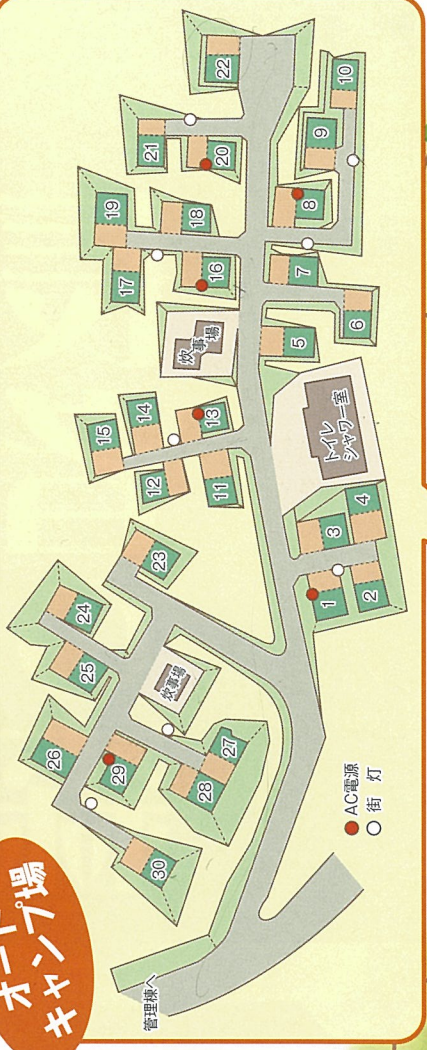


2

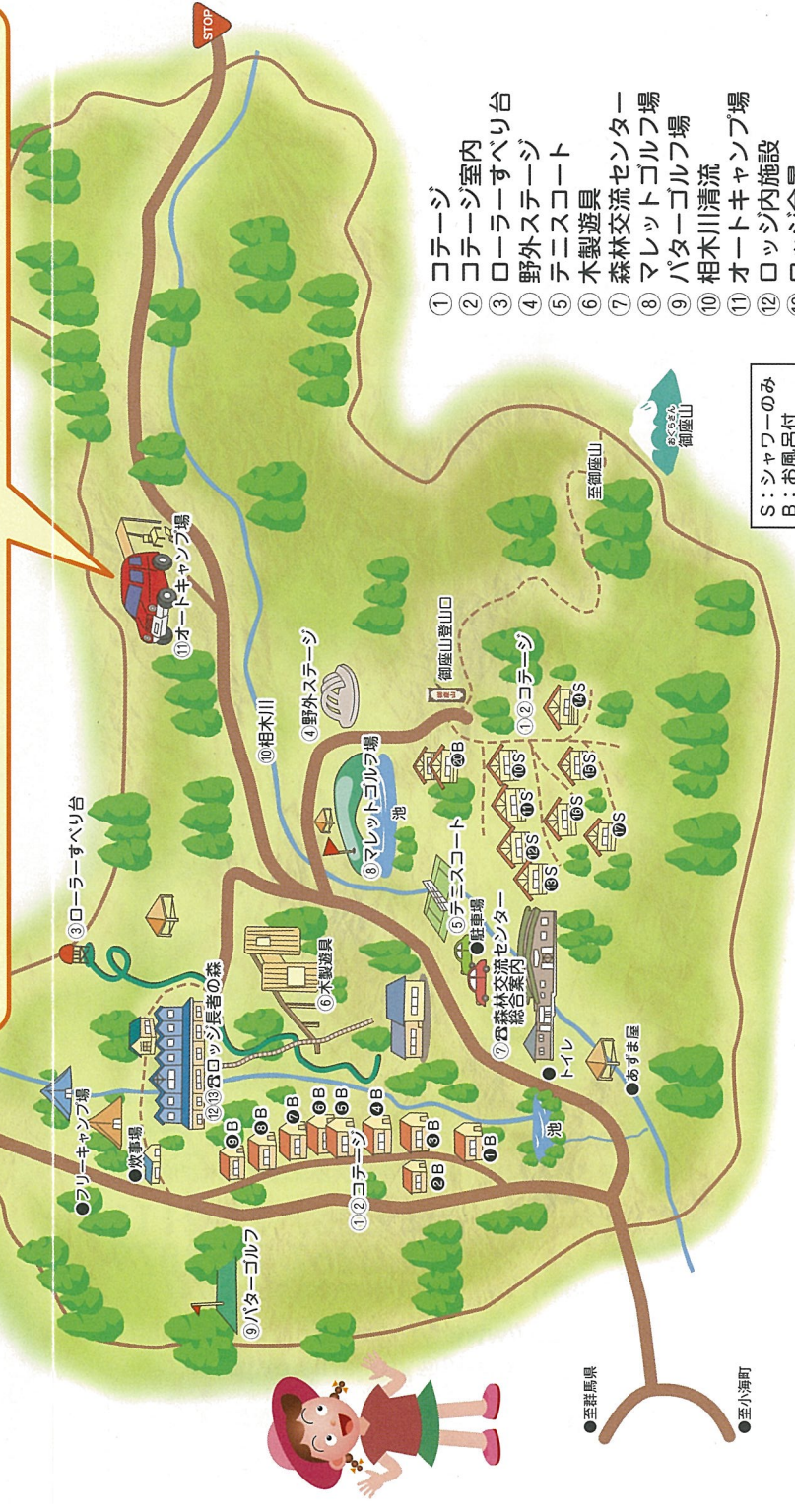


どうだんつし

オートキャンプ場




● AC電源
○ 街灯



- ① コテージ
- ② コテージ室内
- ③ ローラーすべり台
- ④ 野外ステージ
- ⑤ テニスコート
- ⑥ 木製遊具
- ⑦ 森林交流センター
- ⑧ マレットゴルフ場
- ⑨ パターゴルフ場
- ⑩ 相木川清流
- ⑪ オートキャンプ場
- ⑫ ロッジ内施設
- ⑬ ロッジ全景

S: シャワーのみ
B: お風呂付



長者の森の中を流れる相木川ではイフナやヤマメなどの釣りが楽しめます。

御座山登山

長者の森の近くには登山スポットが盛りだくさん。
早起きして御座山登山に出かけよう！



御座山の絶景

しゃくなげに囲まれた登山道を歩くと、山頂に到着します。そこでは八ヶ岳連峰の山々が広がる、気持ちのいい眺めを楽しめます。

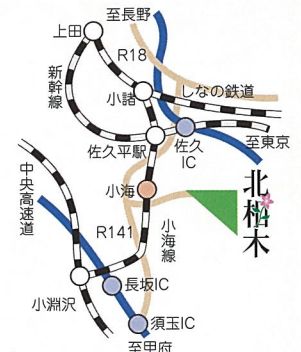
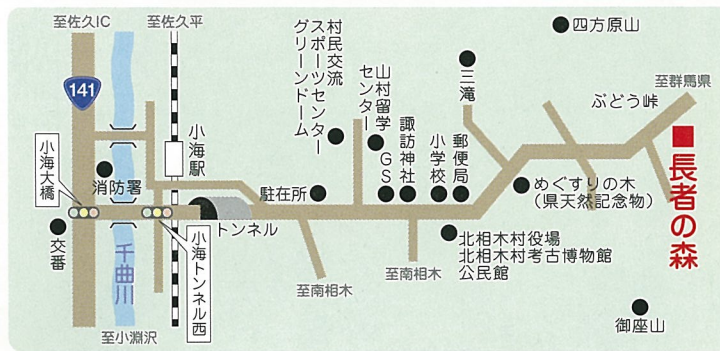


しゃくなげ

御座山 山頂からの景観

交通のご案内

東京	電車	新幹線	佐久平	小海線	小海	バス	30分
			1時間10分	54分			
		中央線	小淵沢	小海線	小海	バス	30分
		2時間7分	1時間5分				
北相木	お車	関越自動車道	藤岡JCT	上信越自動車道	佐久IC	R141	1時間10分
		練馬IC	58分	25分			
		中央自動車道	須玉IC	国道141号			1時間
		高井戸IC	1時間50分				



北相木

オンシーズン 長者の森管理棟 TEL.0267-77-2726
〒384-1201 長野県南佐久郡北相木村木次原

オフシーズン 北相木村役場 TEL.0267-77-2111
FAX.0267-77-2879
〒384-1201 長野県南佐久郡北相木村2744

ホームページ: <http://www.ytg.janis.or.jp/~kitaai/>
Eメール: kitaai@ytg.janis.or.jp

このパンフレットは、ふるさと納税「きたあいき応援寄付金」を利用して作成されています。

